



Comune di Diano d'Alba

Cap 12055 Via Umberto I, n. 22 ☎ 0173/69101 – 69191 Fax n.0173/69312
e-mail: comune@comune.dianodalba.cn.it Pec: comune.diano@legalmail.it
Sito web: www.comune.dianodalba.cn.it

ORDINANZA 08/2023

PROT. 4847/2023

OGGETTO: Provvedimenti in materia di circolazione stradale nel centro abitato del Comune di Diano d'Alba in occasione della gara ciclistica internazionale "106° Giro d'Italia" 12^a tappa Bra-Rivoli giovedì 18 maggio 2023

IL SINDACO

VISTA la nota della società RCS Sport SpA, con sede in Milano, via Rizzoli, n. 8, registrata al n. 1693/2023 del 20/02/2023 del protocollo generale del comune di Diano d'Alba, con la quale, in qualità di ente organizzatore della corsa ciclistica "106° Giro d'Italia", chiede l'autorizzazione allo svolgimento della 12^a tappa "Bra Rivoli" per giovedì 18 maggio 2023;

VALUTATO che per la sicurezza della manifestazione è necessario riservare il transito sulla S.P.32 alla carovana ciclistica, interdichendo l'accesso alle strade comunali, vicinali, interpoderali, dagli accessi privati agricoli, civili, commerciali e di qualsivoglia tipologia che vi si immettono;

CONSIDERATO che la suddetta tappa prevede il passaggio della corsa nel comune di Diano d'Alba alle ore 13:48 alla media oraria più elevata, come da crono-tabella allegata alla richiesta, lungo il seguente percorso:

- ♣ provenienza da SP 32 del comune di Montelupo Albese;
- ♣ Via G. Marconi e Via Prov.le Alba nel tratto inerente l'abitato di Diano d'Alba per proseguire nel comune di Alba;

RILEVATO che la 12^a tappa del Giro d'Italia prevede la sospensione della circolazione stradale lungo il percorso di gara, secondo quanto disposto dall'Ordinanza del Prefetto di Cuneo, almeno a partire da due ore e trenta minuti prima del passaggio della corsa (previsto a Diano d'Alba alle ore 13:48), alla media più veloce indicata in crono-tabella;

RITENUTO pertanto di istituire tutte le limitazioni della sosta e del transito veicolare e pedonale nelle strade interessate dal percorso, limitatamente al centro abitato, della 12^a tappa del 106° Giro d'Italia, nonché in quelle che sboccano, al fine di consentire il regolare svolgimento della manifestazione ciclistica, consentendo il solo attraversamento trasversale dei veicoli della strada, laddove possibile, nei punti presidiati dai volontari della Protezione Civile fino a 105 minuti prima del transito della gara;

CONSIDERATO che la società RCS ha comunicato che parteciperanno alla gara 22 squadre con 176 corridori, accompagnati da circa 150 automezzi riconoscibili da speciali contrassegni adesivi che l'intermanifestazione sarà scortata dalla Polizia Stradale del Compartimento Lombardia;

VISTI gli artt. 6 e 7 e 9 del D. Lgs. 30/04/1992, n. 285 (codice della strada);

VISTO il Regolamento di attuazione approvato con D.P.R. 16/12/1992, n. 495;

RICHIAMATA la circolare del Ministero dell'Interno – Dipartimento della Pubblica Sicurezza prot.300/A6989/20//116/1/1 del 29/09/2020 in materia di disciplina delle competizioni ciclistiche su strada – modifiche al disciplinare per le scorte tecniche alle competizioni ciclistiche, approvato con provvedimento del 27/11/2002 e s.m.i;

VISTI gli artt. 50, 107 e 109 - del D.Lgs. 18/08/200, n. 267;

ORDINA

La SOSPENSIONE TEMPORANEA DELLA CIRCOLAZIONE VEICOLARE E PEDONALE il giorno 18 maggio 2023, a partire dalle ore 11.18 sino al passaggio dell'automezzo "Fine Gara Ciclistica", anche oltre i 15 minuti, per tutto il percorso della competizione relativa a :

**VIA PROVINCIALE MONTELUPO
VIA G. MARCONI,
VIA PROVINCIALE ALBA**

Durante il periodo di sospensione temporanea della circolazione:

- è vietato il transito di qualsiasi veicolo, pedone ed animale non autorizzato, in entrambi i sensi di marcia del tratto interessato dal passaggio dei concorrenti;
- è fatto divieto a tutti i conducenti di veicoli di immettersi nel percorso interessato dal transito dei concorrenti, con esclusione dell'attraversamento trasversale della strada, laddove possibile, nei punti presidiati dagli organi di polizia stradale fino a novanta minuti prima del transito della gara;
- è fatto obbligo a tutti i conducenti dei veicoli provenienti da strade o da aree che intersecano ovvero che si immettono su quella interessata dal transito dei concorrenti, di arrestarsi prima di impegnarla, rispettando le segnalazioni manuali o luminose degli organi preposti alla vigilanza, del personale dell'organizzazione e dei volontari autorizzati dall'Amministrazione comunale;
- è fatto obbligo ai conducenti dei veicoli ed ai pedoni di non attraversare la strada.

Ferma restando la necessità di adottare tutte le cautele necessarie ed evitare pericoli per i concorrenti, i divieti e gli obblighi sopraindicati non si applicano ai conducenti di veicoli adibiti a servizi di polizia, antincendio e pronto soccorso, nonché a quelli specificatamente autorizzati dall'organizzazione o dagli organi di polizia preposti alla vigilanza.

ORDINA, altresì

**L'istituzione del DIVIETO DI SOSTA, CON RIMOZIONE FORZATA, a partire dalle ore 08.00 fino al termine della gara previsto per le ore 14.30 di giovedì 18 maggio 2023, nelle seguenti strade del centro abitato:
Via Prov.le Montelupo, Via G. Marconi e Via Prov.le Alba**

DISPONE

Che l'apposita segnaletica stradale indicante tutti i divieti e la copertura di quella in contrasto, con le relative deviazioni, sia installata a cura degli uffici comunali preposti.

Il divieto di sosta dovrà essere segnalato 48 ore prima della manifestazione sportiva. L'Organizzazione adotterà tutte le cautele atte a scongiurare incidenti le cui conseguenze di qualsiasi natura resterebbero a totale carico della stessa in sede civile e penale.

Che la presente ordinanza sia pubblicata all'Albo Pretorio Informatico del Comune di Diano d'Alba e sul relativo Sito istituzionale;

Che la presente Ordinanza sia comunicata:

Alla Prefettura – UTE di Cuneo, pec: gabinetto.prefcn@pec.interno.it

Alla Questura di Cuneo, pec: dipps123.00f0@pecps.poliziadistato.it

Al Comando provinciale vigili del fuoco di Cuneo, pec: com.cuneo@cert.vigilfuoco.it

Alla Compagnia Carabinieri di Alba, pec: tcn20597@pec.carabinieri.it

Al Stazione dei Carabinieri di Diano d'Alba

All'ASLCN2 Alba, pec: aslcn2@legalmail.it

Per l'annullamento della presente ordinanza è ammesso ricorso dinanzi al Tribunale Amministrativo Regionale del Piemonte (TAR) entro sessanta giorni, decorrenti dalla scadenza del termine della sua pubblicazione all'Albo Pretorio del Comune o, comunque, dalla sua notificazione, comunicazione o piena conoscenza, ovvero al Capo dello Stato entro 120 giorni dai suddetti eventi;

AVVERTE

Che nei confronti degli eventuali trasgressori si procederà ai sensi delle vigenti norme in materia.

Gli organi di polizia stradale di cui all'art.12 del D. Lgs 30/4/92, n.285, vigileranno sul rispetto della presente Ordinanza.

Originale firmato e custodito agli atti di questo Ufficio, ai sensi del D.P.R. 28 dicembre 2000, n. 445 "Testo unico delle disposizioni legislative e regolamentari in materia di documentazione amministrativa")



Diano d'Alba 12/05/2023

Tappa
12
cronotabella





BRA - RIVOLI
giovedì 18 maggio 2023

km 185

D = 2300 m

Quota			DISTANZE			ORA DI PASSAGGIO		
			par- ziali	per- corsa	da per- correre	media km/ora		
						42	40	38
PROVINCIA DI CUNEO						>>>>		
277	BRA	↑ Start Village	7.9			12.25	12.25	12.25
224	BRA	↑ km 0	0.0	0.0	185.0	12.40	12.40	12.40
290	Cherasco	↑ v. Cavour-sp.58	4.5	4.5	180.5	12.46	12.47	12.47
495	La Morra	↔ sp.58	8.9	13.4	171.5	12.59	13.00	13.01
321	Barolo	↑ sp.3	5.8	19.2	165.8	13.06	13.07	13.09
486	Monforte d'Alba	↔ v. Palestro-sp.57	5.8	25.0	160.0	13.15	13.17	13.19
576	Roddino	↑ sp.57	5.5	30.5	154.5	13.23	13.26	13.28
732	Pedaggera	↔ sp.32	5.6	36.1	148.9	13.32	13.35	13.38
711	Tre Cuneo	↑ sp.32	2.9	39.0	146.0	13.36	13.38	13.42
564	Montelupo Albese	↑ sp.32	4.7	43.7	141.3	13.41	13.45	13.48
482	Diano d'Alba	↑ sp.32-galleria 30m	5.3	49.0	136.0	13.46	13.51	13.55
173	Alba	↑ C.so Italia-C.so Torino	7.4	56.4	128.6	13.57	14.01	14.05
195	Piobesi d'Alba	↑ v. Roma-sp.29-sp.119	7.5	63.9	121.1	14.08	14.12	14.17
369	Baldissero d'Alba	↑ sp.119	7.8	71.7	113.3	14.19	14.24	14.30
301	Ceresole d'Alba	↑ sp.10	8.2	79.9	105.1	14.30	14.35	14.41
PROVINCIA DI TORINO								
250	Crocetta	↑ sp.661	6.1	86.0	99.0	14.37	14.43	14.49
240	Carmagnola	↑ sr.20	4.9	90.9	94.1	14.43	14.49	14.56
236	Carignano	↔ Str. Orbassano-sp.142	7.4	98.3	86.7	14.52	14.59	15.06
242	Candiolo	↔ Circonv. - sp.142	9.6	107.9	77.1	15.06	15.13	15.21
244	Stupinigi	↔ v.le Torino	8.5	114.4	70.6	15.16	15.23	15.31
273	Orbassano	↑ v.Circonvallazione-sp.143	6.3	120.7	64.3	15.25	15.33	15.41
294	Rivalla di Torino	↑ v.Einsaudi-sp.143	5.5	126.2	58.8	15.33	15.41	15.50
354	RIVOLI	↑ C.so Francia-c.so Susa	5.5	131.7	53.3	15.41	15.49	15.60
306	Roosta	↑ sp.186	6.0	137.7	47.3	15.49	15.58	16.08
424	Buttigliera Alta	↔ sp.185	2.6	140.3	44.7	15.53	16.02	16.13
350	Avigliana	↑ C.so Laghi-v.Sacra di San Michele	3.2	143.5	41.5	15.57	16.06	16.17
872	Sacra di San Michele	↑ Colle della Croce Nera	11.8	155.3	29.7	16.25	16.37	16.50
1007	Colle Braida	↑	1.8	157.1	27.9	16.30	16.43	16.57
509	Giaveno	↔ sp.187	8.5	165.6	19.4	16.41	16.53	17.08
392	Trana	↔ sp.184	6.1	171.7	13.3	16.48	17.01	17.16
373	Villarbasse	↑ sp.184	5.9	177.6	7.4	16.55	17.08	17.24
354	RIVOLI	↑ C.so Francia	7.4	185.0	0.0	17.04	17.18	17.33

NOTE:

-  Traguardo Volante:
km 79.9 Ceresole d'Alba
km 140.3 Buttigliera Alta
-  Gran Premio della Montagna:
km 36.1 - Pedaggera - m 732 (3ª cat.)
km 157.1 - Colle Braida - m 1007 (2ª cat.)
-  Galleria/Tunnel: km 49
-  Passaggio a Livello/Level Crossing: km

Prefettura Cuneo
Prot. Uscita del 10/05/2023
Numero: **0027227**
Classifica: Prefettura -Area III.Gare Sportive - 1-10



Pegaro al DP